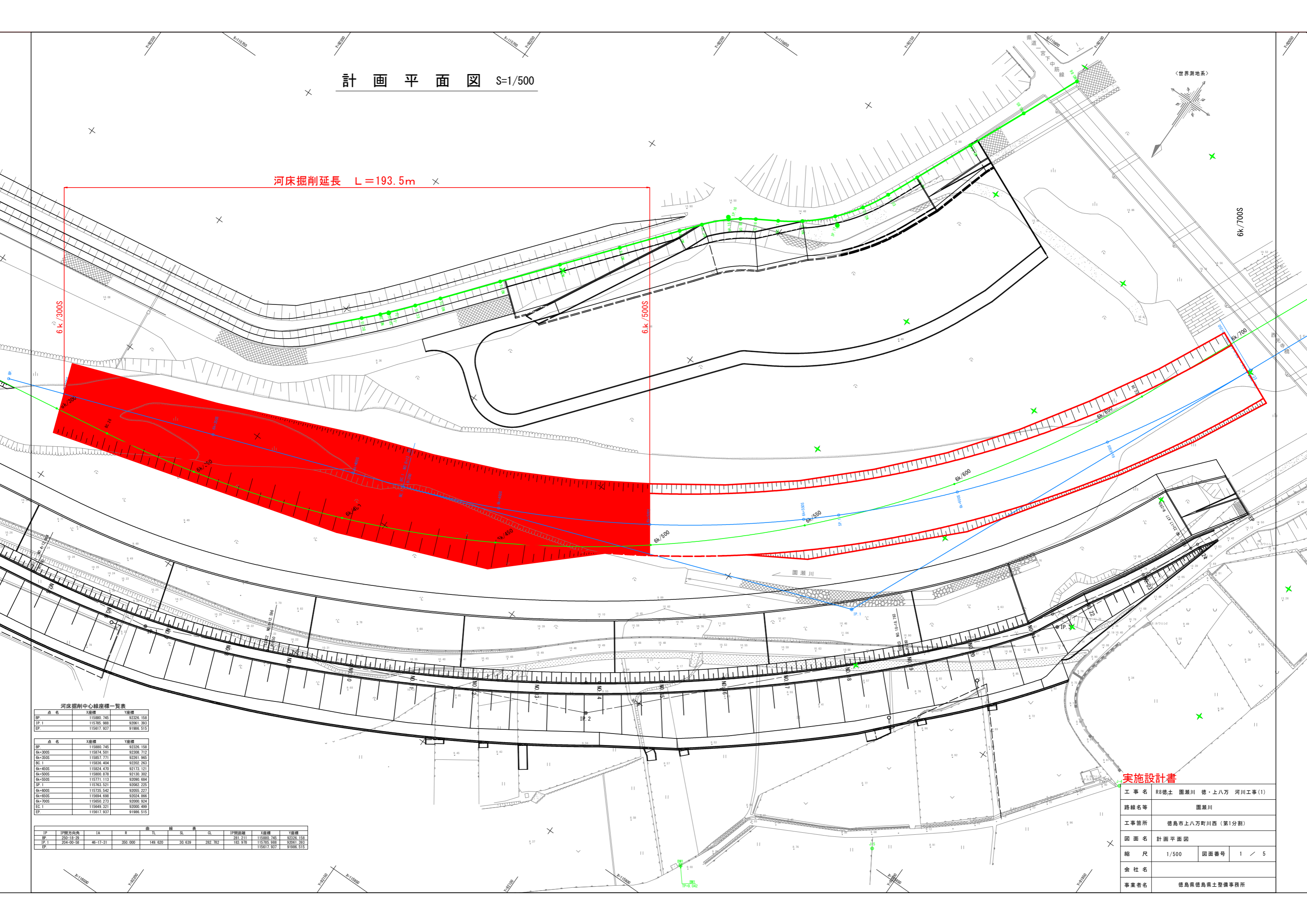


計画平面図 S=1/500

河床掘削延長 L=193.5m

〈世界測地系〉



河床掘削中心線座標一覧表

点名	X座標	Y座標
BP	115880.745	92326.158
IP 1	115785.988	92061.393
EP	115617.937	91986.515

点名	X座標	Y座標
BP	115880.745	92326.158
6k+300S	115874.501	92308.712
6k+500S	115857.771	92261.965
6k	115838.484	92202.263
6k+600S	115824.470	92173.121
6k+500S	115800.878	92130.302
6k+500S	115771.113	92090.684
SP	115763.521	92062.225
6k+600S	115735.542	92055.227
6k+600S	115694.698	92024.866
6k+700S	115650.273	92000.924
EC 1	115649.321	92000.499
EP	115617.937	91986.515

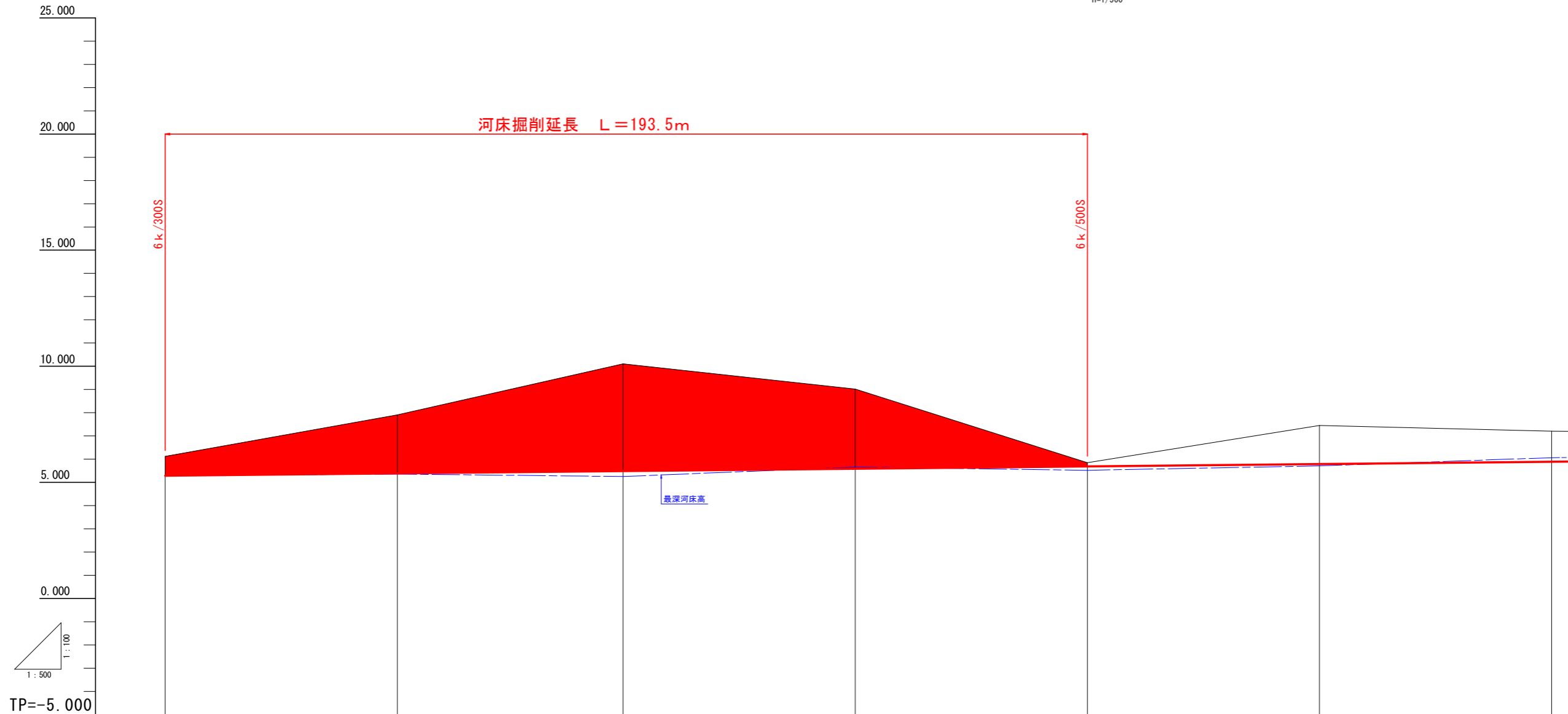
IP	IP間方向角	IA	II	曲 径	TL	線 長	CL	IP間距離	X座標	Y座標
BP	250-18-29							291.211	115880.745	92326.158
IP 1	204-00-58	46-17-31	350.000	149.620	30.639	282.782	183.978	115785.988	92061.393	
EP								115617.937	91986.515	

実施設計書

工事名	R8徳土 園瀬川 徳・上八万 河川工事(1)		
路線名等	園瀬川		
工事箇所	徳島市上八万町川西(第1分割)		
図面名	計画平面図		
縮 尺	1/500	図面番号	1 / 5
会 社 名			
事業者名	徳島県徳島県土整備事務所		

計画縦断面図

V=1/100
H=1/500



河床掘削勾配	5.290										
河床掘削高	5.290		5.390		5.487		5.587		5.687	5.787	5.887
最深河床高	5.291		5.358		5.253		5.663		5.522	5.709	6.064
地盤高	6.122		7.907		10.106		9.015		5.845	7.454	7.205
追加距離	6273.270	6291.362	6323.270	6371.910	6421.910	6465.146	6471.910	6521.910	6571.910		
点間距離	0.000	18.092	31.808 (48.650)	48.640 (46.648)	50.000 (48.264)	43.236	6.764 (48.928)	50.000 (49.586)	50.000 (50.286)		
測 点	6k/300	6k/26	6k/350	6k/400	6k/450	6k/26	6k/500	6k/500	6k/500	6k/600	
曲 線	IP-26 IA=56-53-52 R=350.000 TL=189.630 CL=347.568 SL=48.070										

※()内は河床掘削法線での点間距離である。

実施設計書

工事名	R8徳土 團瀬川 徳・上八万 河川工事(1)		
路線名等	團瀬川		
工事箇所	徳島市上八万町川西(第1分割)		
図面名	計画縦断面図		
縮 尺	1/500	図面番号	2 / 5
会 社 名			
事業者名	徳島県徳島県土整備事務所		

横断図 (1/3)

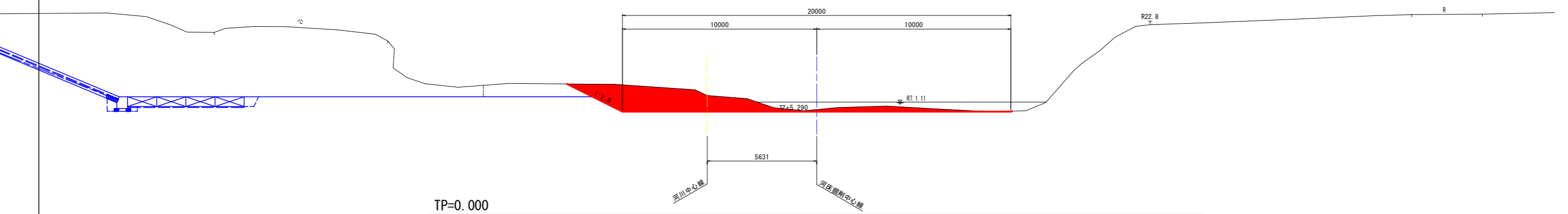
S=1/100

6K/300

GH=6.122
FH=5.290

掘削	11.2	
----	------	--

HWL +12.555

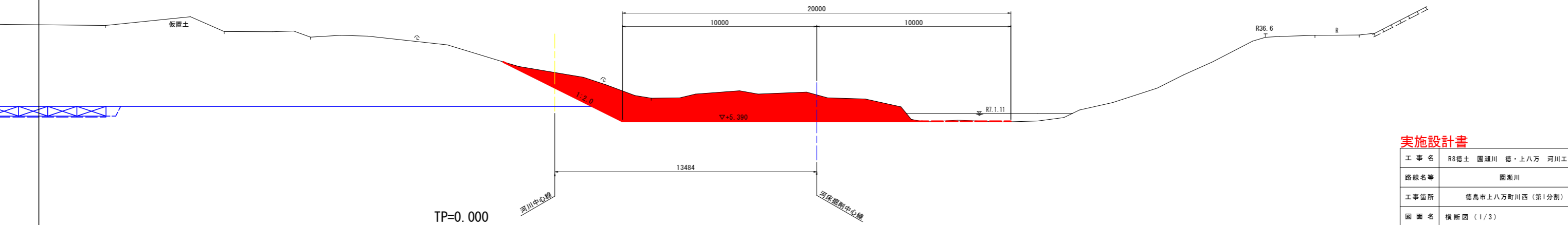


6K/350

GH=7.907
FH=5.390

掘削	24.4	
----	------	--

HWL +12.663



実施設計書


工事名	R8徳土 園瀬川 徳・上八万 河川工事(1)		
路線名等	園瀬川		
工事箇所	徳島市上八万町川西(第1分割)		
図面名	横断図(1/3)		
縮尺	1/100	図面番号	3 / 5
会社名			
事業者名	徳島県徳島県土整備事務所		

横断図 (2/3)

S=1/100

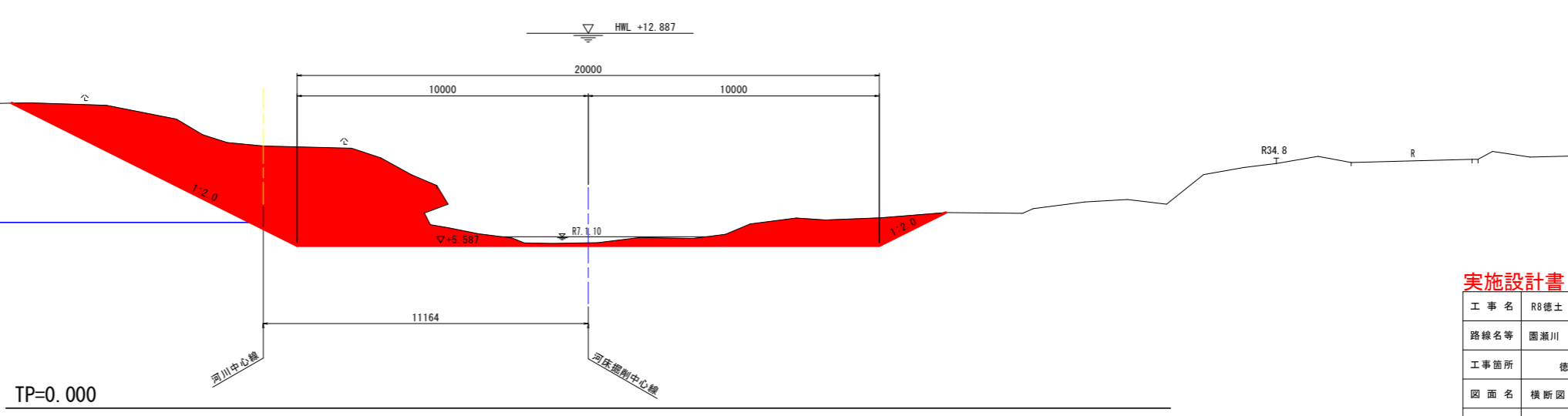
6K/400
GH=10.106
FH=5.487

掘削 42.6



6K/450
GH=9.015
FH=5.587

掘削 40.4



実施設計書

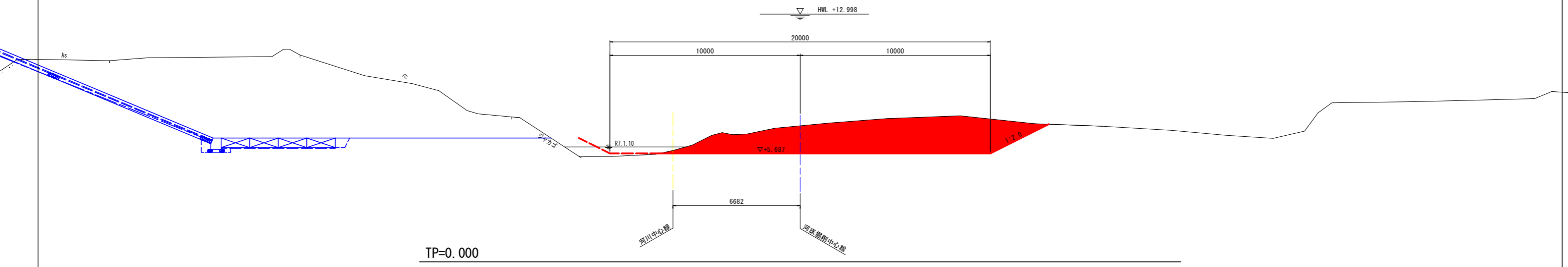
工事名	R8徳土 園瀬川 徳・上八万 河川工事(1)		
路線名等	園瀬川		
工事箇所	徳島市上八万町川西(第1分割)		
図面名	横断図(2/3)		
縮尺	1/100	図面番号	4 / 5
会社名			
事業者名	徳島県徳島県土整備事務所		

横断図 (3/3)

S=1/100

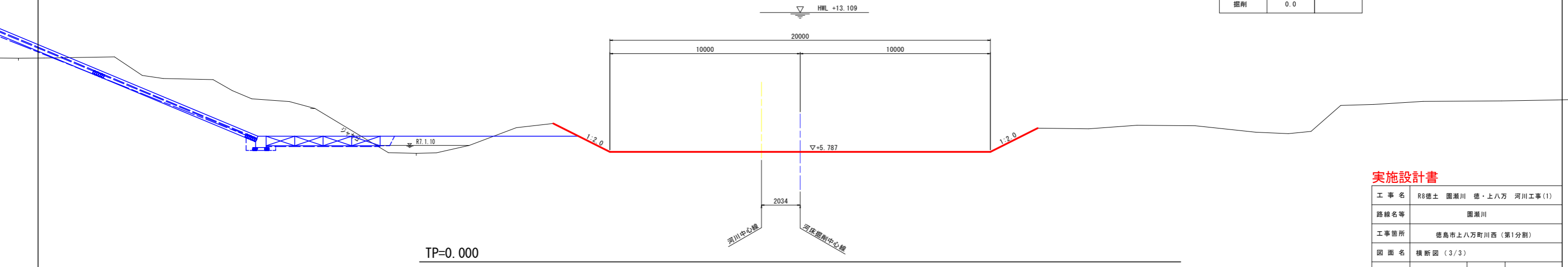
6K/500
GH=5.845
FH=5.687

掘削	27.1	
----	------	--



6K/550
GH=7.454
FH=5.787

掘削	0.0	
----	-----	--



実施設計書

工事名	R8徳土 園瀬川 徳・上八万 河川工事(1)		
路線名等	園瀬川		
工事箇所	徳島市上八万町川西(第1分割)		
図面名	横断図(3/3)		
縮尺	1/100	図面番号	5 / 5
会社名			
事業者名	徳島県徳島県土整備事務所		